



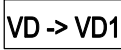



**LEGENDA:**

-  Hranice řešeného území
-  Zastavěné území k 30.1.2017
-  Plochy přestavby (plochy změn v zastavěném území) - Změna č. 1
-  Označení ploch změn - předmět řešení Změny č. 1
-  Označení změny využití lokalit řešených Změnou č. 1
-  VD1 - VÝROBA A SKLADOVÁNÍ - drobná a řemeslná výroba (1)

Projektant: Ing. arch. Milan Salaba Štefánikova 52 150 00 Praha 5 Ve spolupráci s ateliérem U-24, s.r.o. Perucká 11a 120 00 Praha 2 Ing. Štěpán Vizina	Pořizovatel: Městský úřad Dobříš Odbor výstavby a živ. prostř. Mírové náměstí 119 263 01 Dobříš  Odpovědná osoba: Ing. Markéta Malá	Objednatel:  Obec Stará Huť Karla Čapka 430 262 02 Stará Huť  Určený zastupitel: Petr Dragoun, starosta
Projektanti profese: Ing. arch. Milan Salaba, Ing. Štěpán Vizina		
Zakázka: <b>ÚZEMNÍ PLÁN STARÁ HUŤ</b>		Datum: <b>08-2017</b>
Etapa: <b>ZMĚNA č. 1 ÚP - NÁVRH PRO VEŘEJNÉ PROJEDNÁNÍ</b>		Formát: <b>A4</b>
Název výkresu: <b>KOORDINAČNÍ VÝKRES</b>		Měřítko: <b>1 : 5 000</b>  <b>3b</b>