


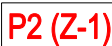
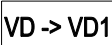



LEGENDA:

-  Hranice řešeného území
-  Zastavěné území k 30.1.2017
-  Plochy přestavby (plochy změn v zastavěném území)
-  **P2 (Z-1)** Označení ploch změn - předmět řešení Změny č. 1
-  **VD -> VD1** Označení změny využití lokalit řešených Změnou č. 1
-  **VD1 - VÝROBA A SKLADOVÁNÍ - drobná a řemeslná výroba (1)**

Projektant: Ing. arch. Milan Salaba Štefánikova 52 150 00 Praha 5 Ve spolupráci s ateliérem U-24, s.r.o. Perucká 11a 120 00 Praha 2 Ing. Štěpán Vizina		Pořizovatel: Městský úřad Dobříš Odbor výstavby a živ. prostř. Mírové náměstí 119 263 01 Dobříš	Objednatel:  Obec Stará Huť Karla Čapka 430 262 02 Stará Huť
Projektanti profese: Ing. arch. Milan Salaba, Ing. Štěpán Vizina		Odpovědná osoba: Ing. Markéta Malá	Určený zastupitel: Petr Dragoun, starosta
Zakázka: ÚZEMNÍ PLÁN STARÁ HUŤ		Datum: 08-2017	
Etapa: ZMĚNA č. 1 ÚP - NÁVRH PRO VEŘEJNÉ PROJEDNÁNÍ		Formát: A4	Číslo výkresu: 2b
Název výkresu: HLAVNÍ VÝKRES		Měřítko: 1 : 5 000	