

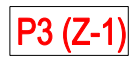
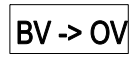




LEGENDA:

-  Zastavené území k 30.1.2017
-  Plochy přestavby (plochy změn v zastaveném území)
-  **P3 (Z-1)** Označení ploch změn - předmět řešení Změny č. 1
-  **BV -> OV** Označení změny využití lokalit řešených Změnou č. 1
-  **OV - OBČANSKÉ VYBAVENÍ - veřejná infrastruktura**
-  **BI - BYDLENÍ - v rodinných domech - městské a příměstské**

Projektant: Ing. arch. Milan Salaba Štefánikova 52 150 00 Praha 5 Ve spolupráci s ateliérem U-24, s.r.o. Perucká 11a 120 00 Praha 2 Ing. Štěpán Vizina	Pořizovatel: Městský úřad Dobříš Odbor výstavby a živ. prostř. Mírové náměstí 119 263 01 Dobříš	Objednatel:  Obec Stará Huť Karla Čapka 430 262 02 Stará Huť
Projektanti profese Ing. arch. Milan Salaba, Ing. Štěpán Vizina		Odpovědná osoba: Ing. Markéta Malá
Zakázka: ÚZEMNÍ PLÁN STARÁ HUŤ		Datum: 08-2017
Etapa: ZMĚNA Č. 1 ÚP - NÁVRH PRO VEŘEJNÉ PROJEDNÁNÍ	Formát: A4	Číslo výkresu: 2a
Název výkresu: HLAVNÍ VÝKRES		Měřítko: 1 : 5 000